



AVISO DE EVENTO ESPECIAL

Copa del Mundo Internacional de Esquí Freestyle 2-4 de febrero de 2023

ESTACIONAMIENTO Y TRANSPORTE

En un esfuerzo por ayudar a reducir el tráfico y la congestión en Park City y sus alrededores, los residentes y visitantes están animados a viajar en Park City Transit. El servicio de tránsito hacia/desde Richardson Flat park-and-ride será aumentado a lo largo de la duración del evento. Se prevé que los estacionamientos de Deer Valley Resort se llenen rápidamente cada día.

ESTACIONAMIENTO Y TRÁNSITO GRATUITO

Parque y paseo en Richardson Flat:

- 6:45 a.m.-2:45 p.m. - Servicio de tránsito regular a través de la ruta Silver (con transbordo en Old Town Transit Centro en Ruta al Snow Park).
- 2:45-10:55 p.m. - Servicio EXPRESS a través de la ruta Silver, con paradas limitadas en Park City High School, Iron Horse, Old Town Transit Center y Snow Park. No se requiere transferencia
- Planifique su viaje en parkcitytransit.org.

CAMBIOS EN EL PATRÓN DE TRÁFICO

- Para priorizar el tránsito, habrá flujo de tráfico en sentido de los estacionamientos de Deer Valley después de las 7:00 p.m. cada día.
- Se espera que los estacionamientos de Deer Valley se desborden todos los días.
- El estacionamiento adicional de la Copa Mundial se aprueba como parte de un Permiso de evento especial y no se tiene en cuenta para Conteo de desbordamiento estándar de Deer Valley (10% de los días operativos).
- Los residentes de Lower Deer Valley podrán viajar en ambas direcciones. No se requiere pase de acceso para residentes.
- El estacionamiento público está prohibido y se hace cumplir a lo largo de las calles residenciales.
- Se mantendrán las restricciones residenciales y de tráfico en los días pico en todo el casco antiguo.

POR FAVOR, NO ESTACIONE NI PASAR POR LAS ÁREAS RESIDENCIALES!



COMPARTA EL CARRO, TOME EL AUTOBÚS, LA BICICLETA O Camine, PLANIFIQUE CON ANTICIPACIÓN PARA AYUDAR A REDUCIR LA CONGESTIÓN.

Descargue la aplicación móvil MyStop para obtener información de tránsito en tiempo real.



DISMINUYA LA VELOCIDAD Y TENGA CUIDADO CON LOS PEATONES.

Se alienta a los peatones a usar el túnel Snow Park para acceder a los estacionamientos.



¡AYUDE A MANTENER LA SEGURIDAD DE PARK CITY! VES ALGO. DI ALGO.

DEER VALLEY RESORT HA IMPLEMENTADO UNA POLÍTICA DE "NO BOLSA" PARA ESTE EVENTO.



ENVÍE "RIDEON" AL 888777 PARA OBTENER EMERGENCIA Y TRANSPORTE EN TIEMPO REAL INFORMACIÓN.

¿PREGUNTAS? Contacto:

Jenny Diersen, gerente de eventos especiales, c: 435.640.5063 o jenny.diersen@parkcity.org.

Línea principal de la ciudad: 435.615.5000 (de lunes a viernes de 8:00 a.m. a 5:00 p.m.)












Si necesita ayuda en español, por favor llame a Michelle Kellogg al 435.615.5007

Main points of the operation:

Special Events, Transportation, and Police have been working with Deer Valley to improve transportation circulation during events. This plan focuses on egress during the 2023 World Cup event. Traffic circulation changes will be in effect all day, but the egress pattern will commence at 7:00 p.m. until 11:00 p.m.

1. During the day, Deer Valley will follow event overflow plans, such plans will not count toward the 10% of Skier Days outlined in the Development Agreement.
2. Overflow parking is allowed on the west side of the loop during the day. Parking on the south and east side of the loop after Queen Esther is only permitted after 4:00 p.m. No parking is allowed within bus stop areas. Bus stops must remain clear.
3. Doe Pass will be closed for parking.
4. From 7:00 to 11:00 p.m. anyone parked in the DV parking lots will have to turn right out of the lot. Except for Lot 6 which will be permitted to turn left.
5. From 7:00 to 11:00 p.m. Park City Transit will travel southwest to pick up at Deer Valley Snow Park transit stop and leave traveling northeast via Deer Valley Drive. General traffic will flow in the opposite direction.
6. Residents are allowed to turn left at the Y or continue straight to Deer Valley Snow Park Lodge. A Resident Access Pass is not required.
7. Deer Valley is responsible for hiring a security company to control direction out of the lots.
8. Deer Valley staff will be out on the roads and sidewalks helping to direct traffic/pedestrians for both loading/out of the event. Pedestrians will be directed to use the underground tunnel to direct them to parking lots instead of walking on street through DV drive to parking lots.
9. Taxis will have a staging area as indicated in the site map below.
10. PCMC will drop off Bike Barricades (50) on Feb. 1 to assist with Pedestrian Management.

Map Key

-  Notice/Barricade Locations
-  Police Officer Locations (they may move a bit)
-  Kane Security – Hired by Deer Valley
-  Transit Customer Service
-  No Turn Signs – provided by PCMC
-  Bus Direction at Egress (out load)
-  Vehicle Direction at Egress (out load)
-  Vehicle Direction at Egress (out load)
-  Vehicle Direction at Egress (out load)
-  No Parking Allowed
-  Parking Allowed

